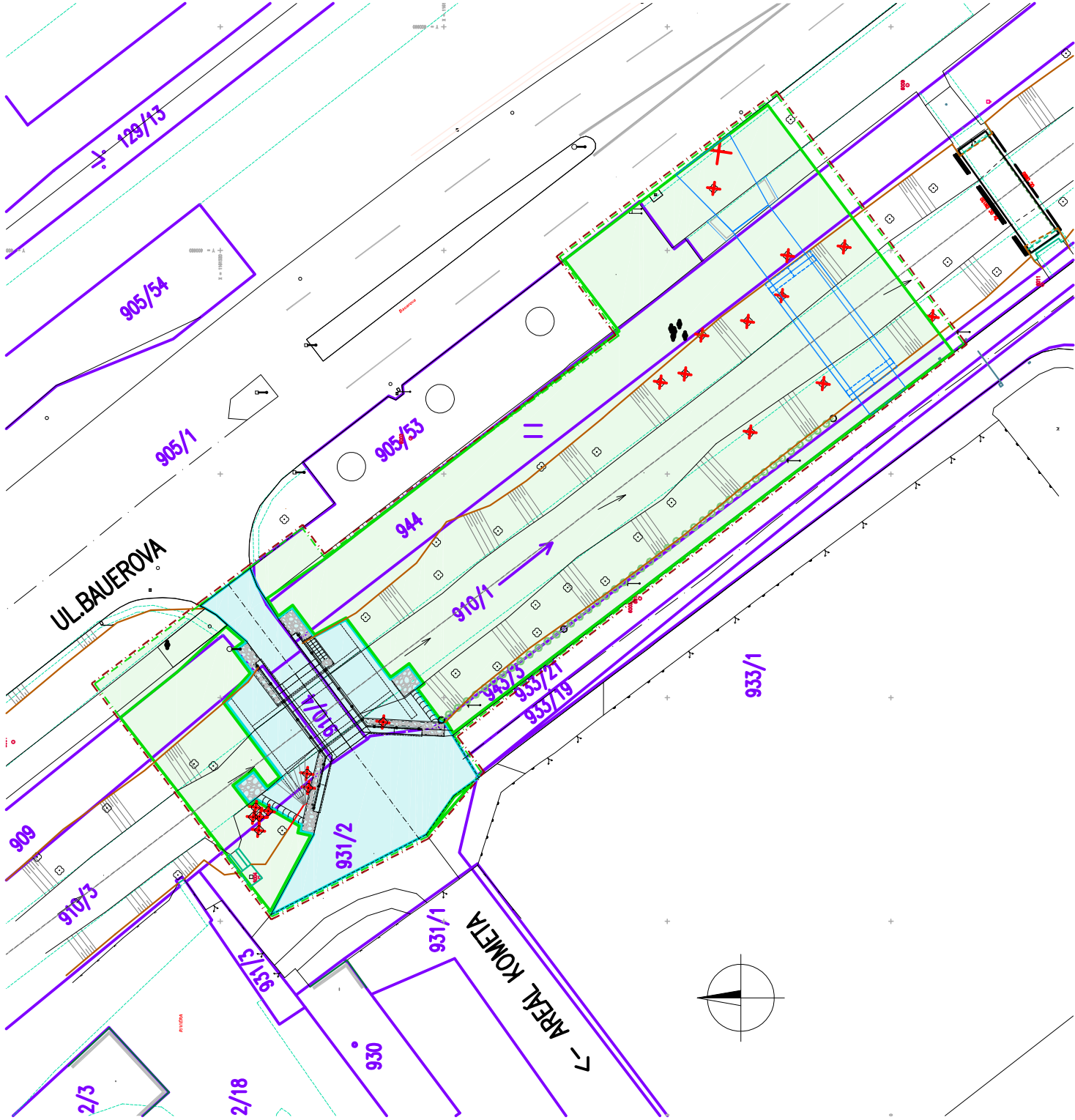


SITUACE ZÁBORŮ M1:500



LEGENDA ČAR




- OBVOD STAVENIŠTĚ
- DOČASNÝ ZÁBOR STAVBY
- TRVALÝ ZÁBOR STAVBY – BEZ VYKOUPENÍ POZEMKU
- TRVALÝ ZÁBOR STAVBY – VYKOUPENÍ POZEMKU

- 933/1

ČÍSLO PARCEL KN
- HRANICE PARCEL KN
- SLUČKOVANÉ ČÁRY PARCEL KN

F DSP+PDPS

Souřadný systém : JTSK
Výškový systém : Bpv

Hlavní projektant:		Ing. Jaromír RUŠAR		 <div>Majdalenky 19, 638 00 Brno Tel., fax: 545 222 037 E-mail: info@rusar.cz</div>	
Zodpovědný projektant:		Ing. Jaromír RUŠAR			
Vypracoval:		Ing. Jaroslav BABÁČEK			
Kontroloval:		Ing. Jaromír RUŠAR			
Kraj:		Jihomoravský	Datum:		07 / 2019
Zadavatel:		Brněnské komunikace, a.s., Renneská třída 787/1a, 639 00 Brno	Formát:		2xA4
Název akce:		MOST EV.Č. BM-665 PŘES NÁHON U AREÁLU KOMETY	Měřítko:		1:500
Název objektu:		F - Dokladová část	Účel:		DSP+PDPS
			Čís.zakáz.:		14 - 2018
Název výkresu:		SITUACE ZÁBORŮ	Archivní čís.:		9 - 2018
			Čís.soupravy:		Čís. výkresu: F2.1